






-  ACTUACIÓN DE DOTACIÓN A.D.41/1 (PARCELA C / ÁREA 41 ALTUNE)
-  ÁMBITO DE ACTUACIÓN INTEGRADA A.A.I. 48/1 HERRIBASO
-  SISTEMA GENERAL "CARRETERAS LOCALES" ADSCRITO AL ÁMBITO DE ACTUACIÓN INTEGRADA A.A.I. 48/1
-  OBRAS DE URBANIZACIÓN EXTERIORES AL ÁMBITO.
- COMPATIBILIZACIÓN CON LA ORDENACIÓN DEL ÁREA 41 "ALTUNE"
- EJECUCIÓN DEL SISTEMA GENERAL "CARRETERAS LOCALES" ADSCRITO AL A.A.I. 48/1
- CONEXIÓN CON EL VIARIO LOCAL DE HERRIGUNE



**MODIFICACIÓN DE ELEMENTOS
 DE NORMAS SUBSIDIARIAS
 REFERIDA AL ÁREA 41 "ALTUNE"
 Y NUEVO SECTOR INDUSTRIAL S-48 "HERRIBASO"**

OLABERRIA

REDACTORES:
J. CHÁVARRI SÁRASUA
 ARQUITECTO



P. M. AZKUE
 INGENIERO DE CAMINOS, C. Y.P.



ORDENACIÓN ESTRUCTURAL
 II. PROYECTO

**CONDICIONES DE ACTUACIÓN URBANÍSTICA Y EJECUCIÓN
 ÁREAS ALTUNE Y HERRIBASO**

FECHA:
 FEBRERO 2010

ESCALA:
 1/2.000

PLANO Nº:
 [OE-14] 11.6