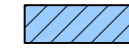

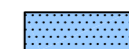

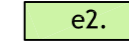

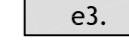







- b1.- PARCELAS INDUSTRIALES (A/B/C/D)
 - d.- SISTEMAS DE COMUNICACIONES
 - e.- ESPACIOS LIBRES
 - f1.- PARCELAS DE EQUIPAMIENTO COMUNITARIO
- | | | | |
|---|-------------------------------|---|---|
|  | PARCELA EDIFICABLE |  | d3. CARRETERAS LOCALES |
|  | PARCELA PRIVADA NO EDIFICABLE |  | d4. VIAS URBANAS |
|  | e2. ESPACIOS LIBRES URBANOS |  | EQUIPAMIENTO COMERCIAL-SOCIAL (PARCELA "E") |
|  | e3. ESPACIOS LIBRES COMUNES |  | PARCELA NO EDIFICABLE |
| | |  | EQUIPAMIENTO DEPORTIVO |



MODIFICACIÓN DE ELEMENTOS
DE NORMAS SUBSIDIARIAS
REFERIDA AL ÁREA 41 "ALTUNE"
Y NUEVO SECTOR INDUSTRIAL S-48 "HERRIBASO"

OLABERRIA

REDACTORES: J. CHÁVARRI SARASUA ARQUITECTO	P. M. AZKUE INGENIERO DE CAMINOS, C. Y. P.
	
ORDENACIÓN PORMENORIZADA SECTOR 48 "HERRIBASO" II. PROYECTO:	FECHA: FEBRERO 2010 ESCALA: 1/1.000 PLANO Nº: OP-9 11.3

ZONIFICACIÓN PORMENORIZADA