






-  DELIMITACIÓN DEL ÁMBITO DE ACTUACIÓN INTEGRADA A.A.I. 48/1 HERRIBASO
-  SISTEMA GENERAL "CARRETERAS LOCALES" ADSCRITO AL ÁMBITO DE ACTUACIÓN INTEGRADA A.A.I. 48/1 HERRIBASO
-  OBRAS DE URBANIZACIÓN EXTERIORES AL ÁMBITO.
- COMPATIBILIZACIÓN CON LA ORDENACIÓN DEL ÁREA 41 "ALTUNE"
- EJECUCIÓN DEL SISTEMA GENERAL "CARRETERAS LOCALES" ADSCRITO AL A.A.I. 48/1
- CONEXIÓN CON EL VIARIO LOCAL DE HERRIGUNE



MODIFICACIÓN DE ELEMENTOS
DE NORMAS SUBSIDIARIAS
REFERIDA AL ÁREA 41 "ALTUNE"
Y NUEVO SECTOR INDUSTRIAL S-48 "HERRIBASO"

OLABERRIA

REDACTORES:
J. CHÁVARRI SARASUA
ARQUITECTO



P. M. AZKUE
INGENIERO DE CAMINOS, C. Y. P.



ORDENACIÓN FORMENORIZADA SECTOR 48 "HERRIBASO"
II. PROYECTO:

**CONDICIONES DE ACTUACIÓN Y EJECUCIÓN
DE LA ORDENACIÓN URBANÍSTICA**

FECHA:	FEBRERO 2010
ESCALA:	1/1.000
PLANO Nº:	OP-11
	11.5